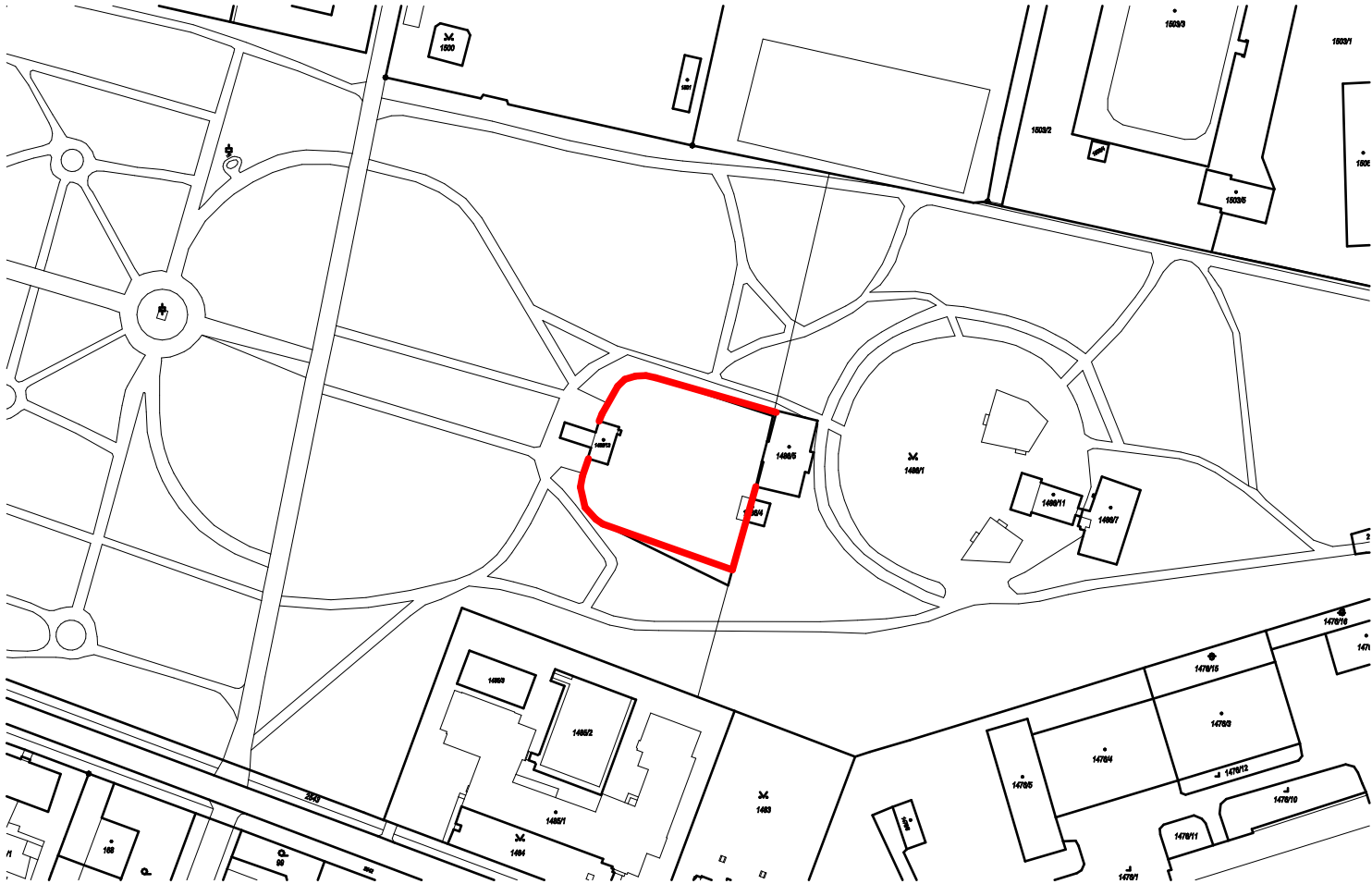
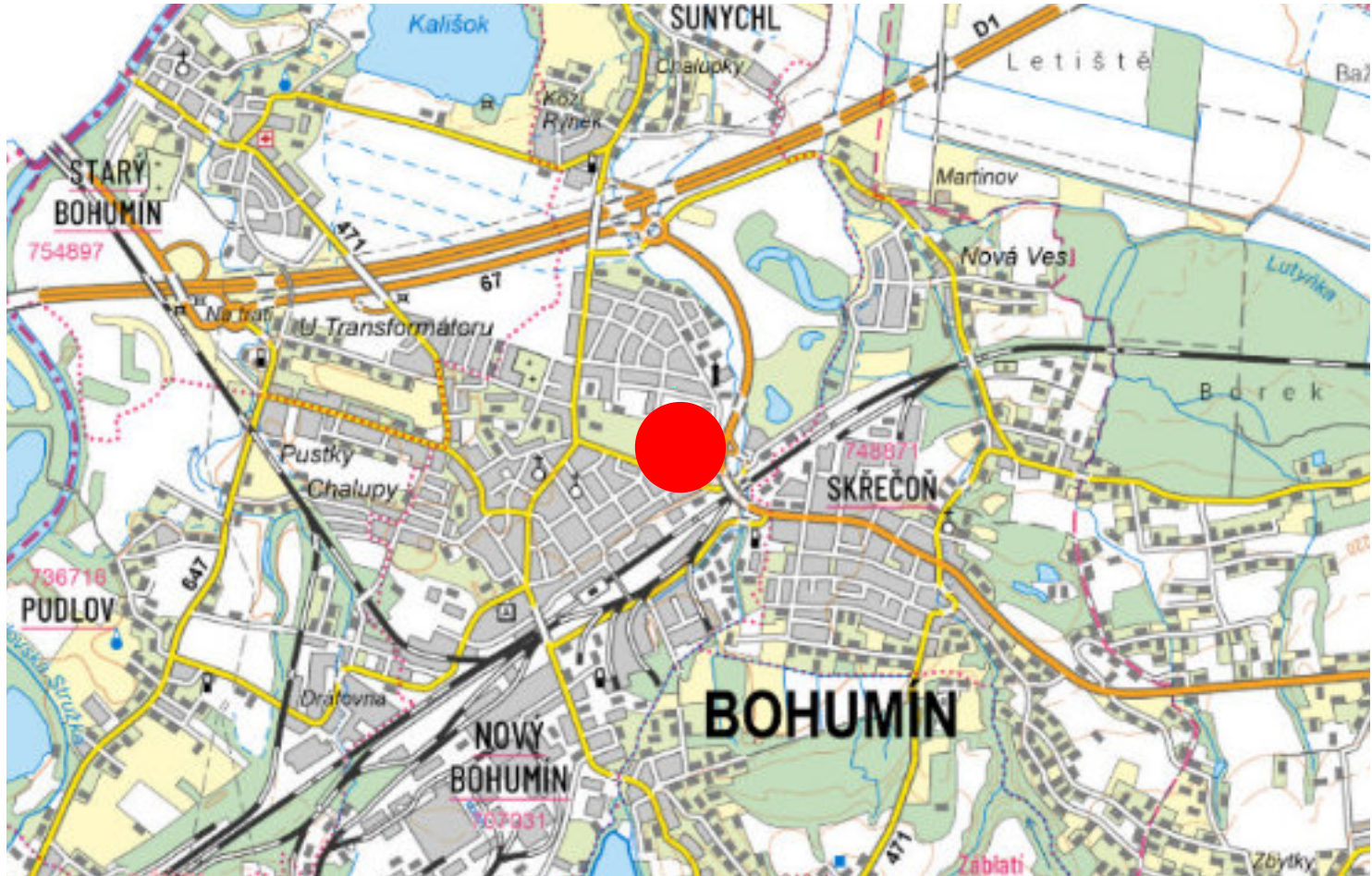


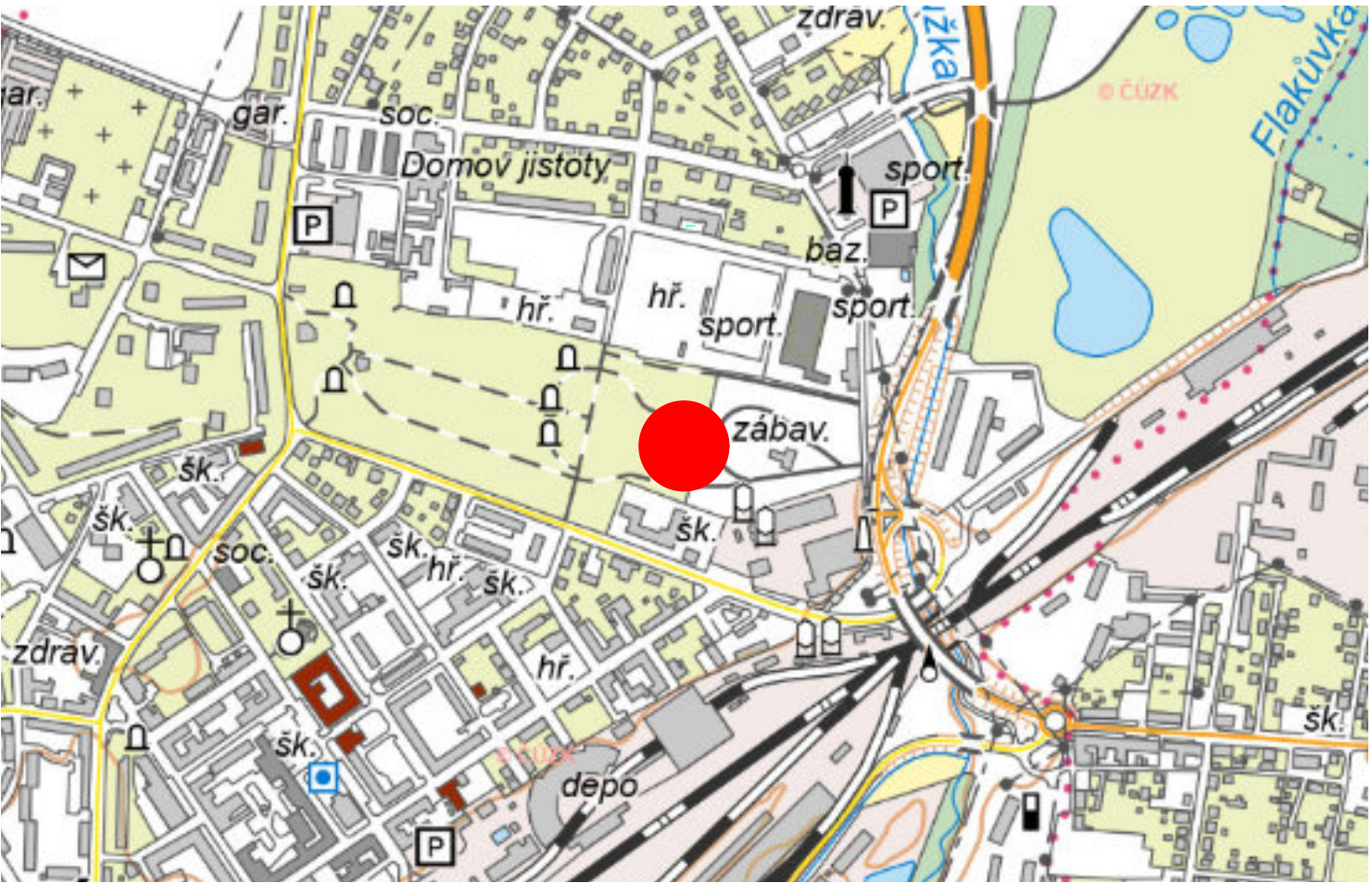
SITUACE ŠIRŠÍCH VZTAHŮ
M 1 : 2 000



M 1 : 32 000



M 1 : 8 000




LEGENDA ZNAČEK

- HRANICE ZÁJMOVÉHO ÚZEMÍ - NOVĚ NAVRŽENÉ OPLOCENÍ
- HRANICE ZÁJMOVÉHO ÚZEMÍ/ZÁJMOVÁ OBLAST

Tato projektová dokumentace je zpracována výhradně ve stupni pro stavební povolení. Nejedná se o prováděcí ani realizační dokumentaci, jejíž rozsah je stanoven v příloze č. 13 vyhl. č. 499/2006 Sb. v platném znění !

0,000 = - m. n. m. = ČISTÁ PODLAHA 1.NP, B.p.v. / SOUŘADNICOVÝ SYSTÉM S-JTSK

Stavebník: K3 Bohumín, p. o. Studentská 781 735 81 Bohumín		Zodp. projektant: Ing. Václav Štukavec (ČKAIT 1104547)		Vypracoval: VBS projekce s.r.o. IČO: 14095084 stukavec@vbsprojekce.cz +420 737 774 969			
Název stavby: Oplocení letního kina na p. č. 1486/4 v k. ú. Nový Bohumín						Paré:	
Místo stavby: k. ú. Nový Bohumín [707031], p. č. 1486/4, 1486/1 stavební úřad Bohumín						Datum: 04/2024	
Část PD: C. Situace		Stupeň: DSP		Formát výkresu: A3			
Výkres: SITUACE ŠIRŠÍCH VZTAHŮ		Měřítko výkresu: 1:500		Číslo výkresu: C.1			